

PLANO DE AERÓDROMO – OACI

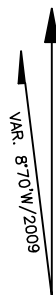
ARP
11°13'57.40"N
72°29'19.90"W

ELEV 105 m.
345 ft

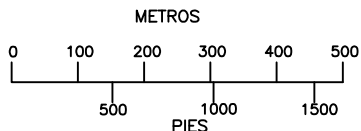
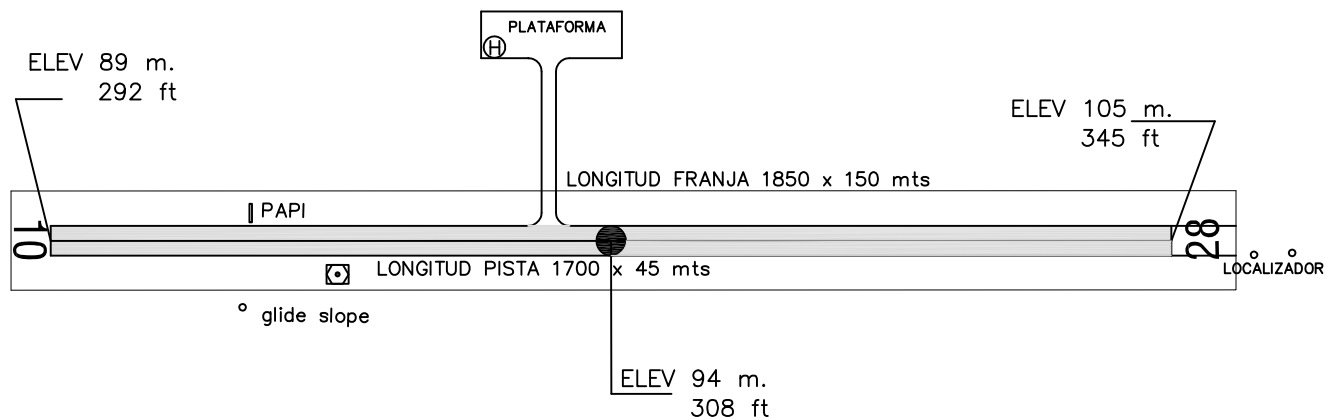
LA MINA/JORGE ISAAC
MAICAO


RWY	DIRECCION MAG.	THR	RESISTENCIA
10	099	11°13'57.40" N 72°29'49.30" W	Pavimento
28	279	11°13'57.40" N 72°29'53.30" W	41/F/C/X/T

COORDENADAS EN WGS-84
ELEVACIONES Y DIMENSIONES EN METROS
LAS MARCACIONES SON MAGNETICAS
CALLE DE RODAJE ANCHO 22 M.



REGIMÉN VARIACIÓN
ANUAL 0°05'W 2009



CLAVE	
PUNTO DE VERIFICACIÓN VOR Y FRECUENCIA	 VOR-DME 113.4
HELIPUERTO	